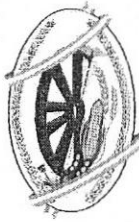


Hernando, 30 de agosto de 2024

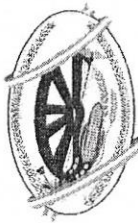
**DECRETO N° 138/24****VISTO:** La Ordenanza N° 47/24 sancionada por el Concejo Deliberante con fecha 29 de agosto de 2024;**Y CONSIDERANDO:**

Que a través de la misma se **DECLARA** la Prescripción Adquisitiva Administrativa de dominio, a favor de la Municipalidad de Hernando de los inmuebles designados como: FRACCIÓN DE TERRENO, ubicada en Hernando, Pedanía Punta del Agua, Departamento Tercero Arriba de esta Provincia de Córdoba, que según plano de mensura y subdivisión se designan como: **LOTE TRES de la MANZANA 147**, que mide 10 m. de frente al N.E, sobre calle Venezuela por 20 m. de fondo, lo que hace una SUPERFICIE TOTAL de 200 m<sup>2</sup>, linda al N.E. con calle Venezuela, al N.O. lote 2, al S.E. con lote 4, al S.O. lote 34. NOMENCLATURA: D:33 - Ped: 6 - Pue: 8 - C: 1 - S:2 - Mz: 6 - P: 3.- **LOTE CUATRO de la MANZANA 147**, que mide y linda: su costado NE. Línea A3-A4 mide 10 m. y linda con calle Venezuela, el costado E. línea D13-A4 mide 30 m. y linda con lote S. Línea D12-D13 mide 10 m y linda con lote 31 y el costado O, línea A3-D12 mide 10 m. y linda c/ lote 3 y fondo del lote 32 todos de su mismo plano y manzana, lo que hace una SUPERFICIE TOTAL de 300 m<sup>2</sup>. NOMENCLATURA: D:33 - Ped: 6 - Pue: 8 - C: 1 - S:2 - Mz: 6 - P: 4.- **LOTE CINCO de la MANZANA 147**, que mide y linda: su costado NE. Línea A4-A5 mide 10 m. y linda con calle Venezuela, el costado E. línea A15- A5 mide 40 m. y linda con lote 6, el costado S. Línea D14-D15 mide 10 m. y linda con lote 30 y el costado O, línea D14-A4 mide 40 m. y linda con lote 4 y fondo del lote 31, todos de su mismo plano y manzana, lo que hace una SUPERFICIE TOTAL de 400 m<sup>2</sup>. NOMENCLATURA: D:33 - Ped: 6 - Pue: 8 - C: 1 - S:2 - Mz: 6 - P: 5.- **LOTE SEIS de la MANZANA 147**, que mide y linda: su costado NE. Línea A6-A5 mide 10 m. y linda con calle Venezuela, el costado E. línea A14-A6 mide 40 m. y linda con lote 7, el costado S. Línea A14-A13 mide 10 m. y linda con lote 13 y el costado O, línea A15-A5 mide 40 m. y linda con lote 5 todos de su mismo plano y manzana, lo que hace una SUPERFICIE TOTAL de 400 m<sup>2</sup>. NOMENCLATURA: D:33 - Ped: 6 - Pue: 8 - C: 1 - S:2 - Mz: 6 - P: 6.- **LOTE SIETE de la MANZANA 147**, que mide y linda: su costado NE. Línea A6-A7 mide 10 m. y linda con calle Venezuela, el costado E. línea A13-A7 mide 40 m. y linda con lote 6 y fondo del lote 12, el costado S. Línea A14-A13 mide 10 m. y linda con lote 13 y el costado O, línea A14-A6 mide 40 m. y linda con lote 6 todos de su mismo plano y manzana, lo que hace una SUPERFICIE TOTAL de 400 m<sup>2</sup>. NOMENCLATURA: D:33 - Ped: 6 - Pue: 8 - C: 1 - S:2 - Mz: 6 - P: 7.- **LOTE OCHO de la MANZANA 147**, que mide y linda: su costado NE. Línea A8-A7 mide 10 m. y linda con calle Venezuela, el costado E. línea A11-A8 mide 30 m. y linda con lotes 9, 10 y 11, el costado S. Línea A12-A11 mide 10 m. y linda con lote 23 y el costado O, línea A12-A7 mide 30 m. y linda con lote 7 todos de su mismo plano y manzana, lo que hace una SUPERFICIE TOTAL de 300 m<sup>2</sup>. NOMENCLATURA: D:33 - Ped: 6 - Pue: 8 - C: 1 - S:2 - Mz: 6 - P: 8.- **LOTE DOCE de la MANZANA 147**, que mide y linda: su costado NE. Línea A12-B3 mide 20 m. y linda con lotes 8 y 11, el costado E. línea B3-B4 mide 10 m. y linda con calle Hipólito Irigoyen, el costado S. Línea A13-B4 mide 30 m. y linda con lote 13 y el costado O, línea A13-A12 mide 10 m. y linda con lote 7 todos de su mismo plano y manzana, lo que hace una SUPERFICIE TOTAL de 300 m<sup>2</sup>. NOMENCLATURA: D:33 - Ped: 6 - Pue: 8 - C: 1 - S:2 - Mz: 6 - P: 12.- **LOTE TRECE de la MANZANA 147**, que mide y linda: su costado NE. Línea A15-B4 mide 50 m. y linda con lotes 6, 7 y 12, el costado E. línea B5-B4 mide 10 m. y linda con calle Hipólito Irigoyen, el costado S. Línea A16-B5 mide 50 m. y linda con lote 14 y el costado O, línea A15-A16 mide 10 m. y linda con lote 30 todos de su mismo plano y manzana, lo que hace una SUPERFICIE TOTAL de 500 m<sup>2</sup>. NOMENCLATURA: D:33 - Ped: 6 - Pue: 8 - C: 1 - S:2 - Mz: 6 - P: 13.- **LOTE CATORCE de la MANZANA 147**, que mide y linda: su costado NE. Línea A16-B5 mide 50 m. y linda con lote 13, el costado E. línea B5-B6 mide 10 m. y linda con calle Hipólito Irigoyen, el costado S. Línea C14-B6 mide 50 m. y linda con lotes 15, 20 y 21 y el costado O, línea C14-A16 mide 10 m. y linda con lote 29 todos de su mismo plano y manzana, lo que hace una SUPERFICIE TOTAL de 500 m<sup>2</sup>. NOMENCLATURA: D:33 - Ped: 6 - Pue: 8 - C: 1 - S:2 - Mz: 6 - P: 14.- **LOTE DIECISIÉIS de la MANZANA 147**, que mide y linda: su costado NE. Línea B12-B1 mide 20 m. y linda con lote 15, el costado E. línea B8-B7 mide 10 m. y linda con calle Hipólito Irigoyen, el costado S. Línea B8-B11 mide 20 m. y linda con lote 17 y el costado O, línea B11-B12 mide 10 m. y linda con lote 19 todos de su mismo plano y manzana, lo que hace una SUPERFICIE TOTAL de 200 m<sup>2</sup>. NOMENCLATURA: D:33 - Ped: 6 - Pue: 8 - C: 1 - S:2 - Mz: 6 - P: 16.- **LOTE DIECISIETE de la MANZANA 147**, que mide y linda:



## *Protocolo de Decreto*

su costado NE. Línea B11-B8 mide 20 m. y linda con lote 16, el costado E. línea B8-B9 mide 10 m. y linda con calle Hipólito Irigoyen, el costado S. Línea B9-B10 mide 20 m. y linda con lote 18 y el costado O, línea B11-B10 mide 10 m. y linda con lote 19 todos de su mismo plano y manzana, lo que hace una SUPERFICIE TOTAL de 200 m<sup>2</sup>. NOMENCLATURA: D:33 - Ped: 6 - Pue: 8 - C: 1 - S:2 - Mz: 6 - P: 17.- **LOTE DIECIOCHO de la MANZANA 147**, que mide y linda: su costado NE. Línea B10-B9 mide 20 m. y linda con lote 17, el costado E. línea B9-C mide 10 m. y linda con calle Hipólito Irigoyen, el costado S. Línea C-C1 mide 20 m. y linda con calle Guatemala y el costado O, línea C1-B10 mide 10 m. y linda con lote 19 todos de su mismo plano y manzana, lo que hace una SUPERFICIE TOTAL de 200 m<sup>2</sup>. NOMENCLATURA: D:33 - Ped: 6 - Pue: 8 - C: 1 - S:2 - Mz: 6 - P: 18.- **LOTE DIECINUEVE de la MANZANA 147**, que mide y linda: su costado NE. Línea B13-B12 mide 10 m. y linda con lote 15, el costado E. línea C1-B12 mide 30 m. y linda con lotes 16, 17 y 18, el costado S. Línea C2-C1 mide 10 m. y linda con calle Guatemala y el costado O, línea C2-B13 mide 30 m. y linda con lote 20, todos de su mismo plano y manzana, lo que hace una SUPERFICIE TOTAL de 300 m<sup>2</sup>. NOMENCLATURA: D:33 - Ped: 6 - Pue: 8 - C: 1 - S:2 - Mz: 6 - P: 19.- **LOTE VEINTE de la MANZANA 147**, que mide y linda: su costado NE. Línea B15 - B14 mide 10 m. y linda con lote 14, el costado E. línea C2 - B14 mide 40 m. y linda con lote 19 y fondo del lote 15, el costado S. Línea C3-C2 mide 10 m. y linda con calle Guatemala y el costado O, línea C3-B15 mide 40 m. y linda con lote 21, todos de su mismo plano y manzana, lo que hace una SUPERFICIE TOTAL de 400 m<sup>2</sup>. NOMENCLATURA: D:33 - Ped: 6 - Pue: 8 - C: 1 - S:2 - Mz: 6 - P: 20.- **LOTE VEINTIUNO de la MANZANA 147**, que mide y linda: su costado NE. Línea B15 - C14 mide 10 m. y linda con lote 14, el costado E. línea C3-B15 mide 40 m. y linda con lote 20, el costado S. Línea C3-C4 mide 10 m. y linda con calle Guatemala y el costado O, línea C4-C14 mide 40 m. y linda con lote 22, todos de su mismo plano y manzana, lo que hace una SUPERFICIE TOTAL de 400 m<sup>2</sup>. NOMENCLATURA: D: 33 - Ped: 6 - Pue: 8 - C: 1 - S:2 - Mz: 6 - P: 21.- **LOTE VEINTIDÓS de la MANZANA 147**, que mide y linda: su costado NE. Línea C13 - C14 mide 10 m. y linda con lote 29, el costado E. línea C14-C4 mide 40 m. y linda con lote 21, el costado S. Línea C5-C4 mide 10 m. y linda con calle Guatemala y el costado O, línea C5-C13 mide 40 m. y linda con lote 23, todos de su mismo plano y manzana, lo que hace una SUPERFICIE TOTAL de 400 m<sup>2</sup>. NOMENCLATURA: D: 33 - Ped: 6 - Pue: 8 - C: 1 - S:2 - Mz: 6 - P: 22.- **LOTE VEINTITRÉS de la MANZANA 147**, que mide y linda: su costado NE. Línea C13-C12 mide 10 m. y linda con lote 29, el costado E. línea C5-C13 mide 40 m. y linda con lote 22, el costado S. Línea C5-C6 mide 10 m. y linda con calle Guatemala y el costado O, línea C6-C12 mide 40 m. y linda con lote 24 y fondo del lote 28, todos de su mismo plano y manzana, lo que hace una SUPERFICIE TOTAL de 400 m<sup>2</sup>. NOMENCLATURA: D: 33 - Ped: 6 - Pue: 8 - C: 1 - S:2 - Mz: 6 - P: 23.- **LOTE VEINTICUATRO de la MANZANA 147**, que mide y linda: su costado NE. Línea C10-C11 mide 10 m. y linda con lote 28, el costado E. línea C6-C11 mide 30 m. y linda con lote 23, el costado S. Línea C1-C6 mide 10 m. y linda con calle Guatemala y el costado O. Línea C1-C10 mide 30 m. y linda con lotes 25, 26 y 27, todos de su mismo plano y manzana, lo que hace una SUPERFICIE TOTAL DE 300 m<sup>2</sup>. NOMENCLATURA: D: 33 - Ped: 6 - Pue: 8 - C: 1 - S:2 - Mz: 6 - P: 24.- **LOTE VEINTICINCO de la MANZANA 147**, que mide y linda: su costado NE. Línea D1-C8 mide 20 m. y linda con lote 26, el costado E. línea C7-C8 mide 10 m. y linda con parte del lote 24 todos de su mismo plano y manzana, el costado S. Línea D-C7 mide 20 m. y linda con calle Guatemala y el costado O. Línea D-D1 mide 10 m. y linda con calle Leandro N. Alem, lo que hace una SUPERFICIE TOTAL de 200 m<sup>2</sup>. NOMENCLATURA: D: 33 - Ped: 6 - Pue: 8 - C: 1 - S:2 - Mz: 6 - P: 25.- **LOTE VEINTISÉIS de la MANZANA 147**, que mide y linda: su costado NE. Línea D2-C9 mide 20 m. y linda con lote 27, el costado E. línea C9-C8 mide 10 m. y linda con parte del lote 24, el costado S. Línea D1-C8 mide 20 m. y linda con lote 25 todos de su mismo plano y manzana y el costado O. Línea D2-D1 mide 10 m. y linda con calle Leandro N. Alem, lo que hace una SUPERFICIE TOTAL de 200 m<sup>2</sup>. NOMENCLATURA: D:33 - Ped: 6 - Pue: 8 - C: 1 - S:2 - Mz: 6 - P: 26.- **LOTE VEINTISIETE de la MANZANA 147**, que mide y linda: su costado NE. Línea D3-C10 mide 20 m. y linda con lote 28, el costado E. línea C9-C10 mide 10 m. y linda con parte del lote 24, el costado S. Línea D2-C9 mide 20 m. y linda con lote 26 todos de su mismo plano y manzana y el costado O, línea D2-D3 mide 10 m. y linda con calle Leandro N. Alem, lo que hace una SUPERFICIE TOTAL de 200 m<sup>2</sup>. NOMENCLATURA: D: 33 - Ped: 6 - Pue: 8 - C: 1 - S:2 - Mz: 6 - P: 27.- **LOTE VEINTIOCHO de la MANZANA 147**, que mide y linda: su costado NE. Línea D4-C12 mide 30 m. y linda con lote 29, el costado E. línea C11-C13 mide 10 m. y linda con lote 23, el costado S. Línea D3-C11 mide 30 m. y linda con lote 27 y fondo del lote 24 todos de su mismo plano y manzana el costado O, línea D3-D4 mide 10 m. y linda con calle Leandro N. Alem, lo que hace una SUPERFICIE TOTAL de 200 m<sup>2</sup>. NOMENCLATURA: D:33 - Ped: 6 - Pue: 8 - C: 1 - S:2 - Mz: 6 - P: 28.- **LOTE VEINTINUEVE de la MANZANA 147**, que mide y linda: su costado NE. Línea D5-A16 mide 50 m. y linda con lote 30, el costado E. línea C14-A16 mide 10 m. y linda con lote 14, el costado S. Línea D4-C14 mide 50 m. y linda con lote 28 y fondo de los lotes 223 y 22 todos de su mismo plano y manzana y el costado O, línea D5-D4 mide 10 m. y linda con calle Leandro N. Alem, lo que hace una SUPERFICIE TOTAL de 500 m<sup>2</sup>. NOMENCLATURA: D:33 - Ped:



**MUNICIPALIDAD DE HERNANDO**  
GOBIERNO DE LA CIUDAD  
DEPARTAMENTO EJECUTIVO

*Protocolo de Decreto*

6 - Pue: 8 - C: 1 - S:2 - Mz: 6 - P: 29.- **LOTE TREINTA de la MANZANA 147**, que mide y linda: su costado NE. Línea D6-A15 mide 50 m. y linda con lote 31 y fondo del lote 5, el costado E. línea A15-A16 mide 10 m. y linda con lote 13, el costado S. Línea A16-D5 mide 50 m. y linda con lote 29, todos de su mismo plano y manzana y el costado O, línea D5-D6 mide 10 m. y linda con calle Leandro N. Alem, lo que hace una SUPERFICIE TOTAL de 500 m<sup>2</sup>. NOMENCLATURA: D:33 - Ped: 6 - Pue: 8 - C: 1 - S:2 - Mz: 6 - P: 30.- **LOTE TREINTA Y UNO de la MANZANA 147**, que mide y linda: su costado NE. Línea D1-D13 mide 40 m. y linda con lote 32 y fondo del lote 4, el costado E. línea D14-D13 mide 10 m. y linda con lote 5, el costado S. Línea D6-D14 mide 40 m. y linda con lote 30, todos de su mismo plano y manzana y el costado O, línea D1-D6 mide 10 m. y linda con calle Leandro N. Alem, lo que hace una SUPERFICIE TOTAL de 400 m<sup>2</sup>. NOMENCLATURA: D:33 - Ped: 6 - Pue: 8 - C: 1 - S:2 - Mz: 6 - P: 31.- **LOTE TREINTA Y DOS de la MANZANA 147**, que mide y linda: su costado NE. Línea D8-D11 mide 30 m. y linda con lotes 1, 2 y 3, el costado E. línea D12-D11 mide 10 m. y linda con lote 4, el costado S. Línea D1-D12 mide 30 m. y linda con lote 31, todos con su mismo plano y manzana y el costado O, línea D1-D8 mide 10 m. y linda con calle Leandro N. Alem, lo que hace una SUPERFICIE TOTAL de 300 m<sup>2</sup>. NOMENCLATURA: D: 33 - Ped: 6 - Pue: 8 - C: 1 - S:2 - Mz: 6 - P: 32.-


**ATENTO A ELLO:**

**EL INTENDENTE DE LA CIUDAD DE HERNANDO EN USO DE SUS ATRIBUCIONES**


**DECRETA:**

**ARTÍCULO 1º) PROMÚLGUESE** la Ordenanza N° 47/24 sancionada por el Concejo Deliberante con fecha 29 de agosto de 2024.-

**ARTÍCULO 2º) COMUNÍQUESE**, publíquese, dese al Registro Municipal y archívese.-

  
Cr. Gustavo Oscar Larovere  
Secretario de Hacienda



  
Dr. Ricardo Antonio R. Bianchini  
Intendente Municipal